

# TROFEU VENTOLINA 2012

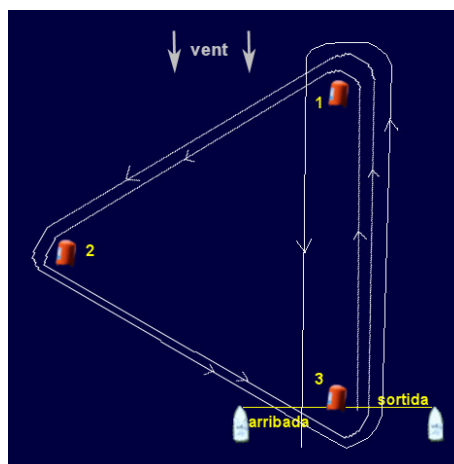
## RECORREGUTS - Grups CREUER RI 1 i 2

### PROVA 1

Sortida, 1, 2, 3, 1, 2, 3, 1, arribada: aprox. 8 milles.

Distància entre boies: 1 milla

Les balises s'han de deixar per la banda de babord.



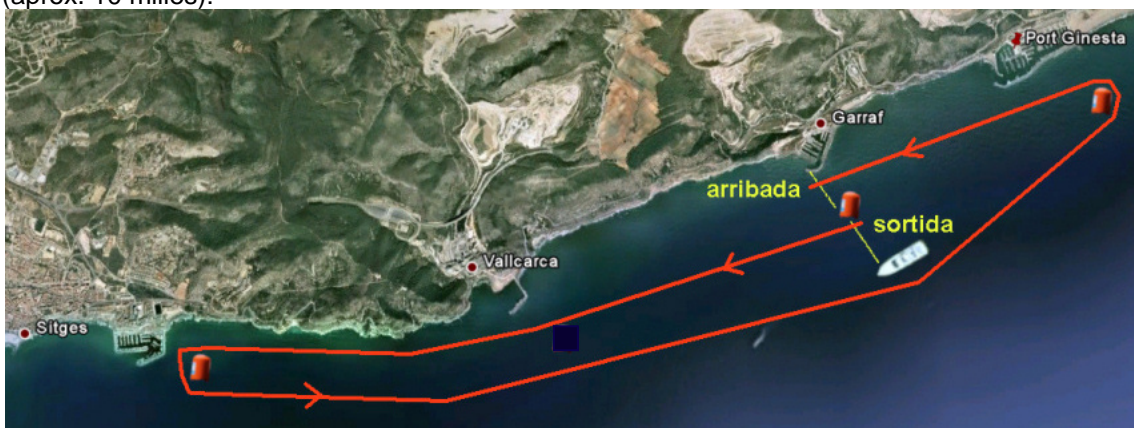
### PROVES 2 i 4

Recorregut costaner: Abans del senyal d'atenció, el Comitè indicarà per VHF canal 08: el recorregut (1 ó 2) i si hi ha boia de desmarc.

- Recorregut 1: Sortida – Boia de desmarc (si s'escau) - Boia de Port Ginesta – Boia d'Aiguadolç - Arribada (aprox. 10 milles):



- Recorregut 2: Sortida – Boia de desmarc (si s'escau) - Boia d'Aiguadolç – Boia de Port Ginesta – Arribada (aprox. 10 milles):



Les boies estaran situades a les posicions aproximades següents:

- Boia de sortida: en les proximitats de la bocana de Port Garraf
- Boia de Port Ginesta: 41°15.3 N, 1°56.0 E
- Boia d'Aiguadolç: 41°13.7 N, 1°50.0 E

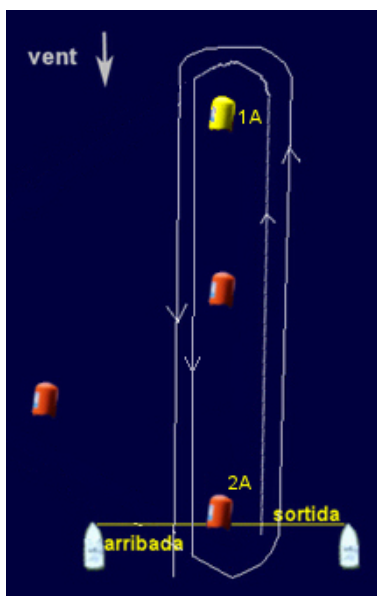
Les balises seran cilíndriques i de color taronja, i s'han de deixar per la banda de babord.

### **PROVA 3**

Sortida, 1A, 2A, 1A, arribada: aprox. 8 milles.

Distància entre boia 1A i 2A: 2 milles

Les balises s'han de deixar per la banda de babord.

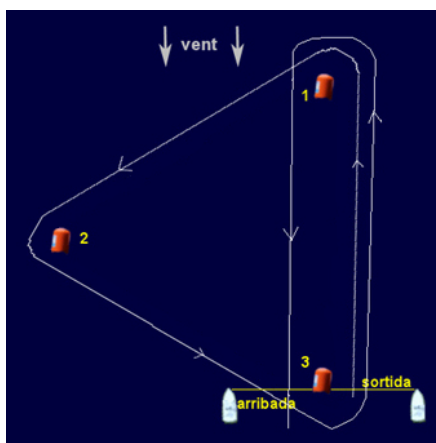


### **PROVA 5**

Sortida, 1, 2, 3, 1, arribada: aprox. 10 milles.

Distància entre boies: 2 milles

El comitè indicarà per radio VHF canal 08 la banda per la qual s'han de deixar les balises (babord/estribord).



El Comitè de Regata podrà, segons les condicions de vent, modificar o escurçar aquests recorreguts.