

# TROFEU PORT GINESTA 2012

## RESUM DE LES INSTRUCCIONS - Grup PROMOCIÓ

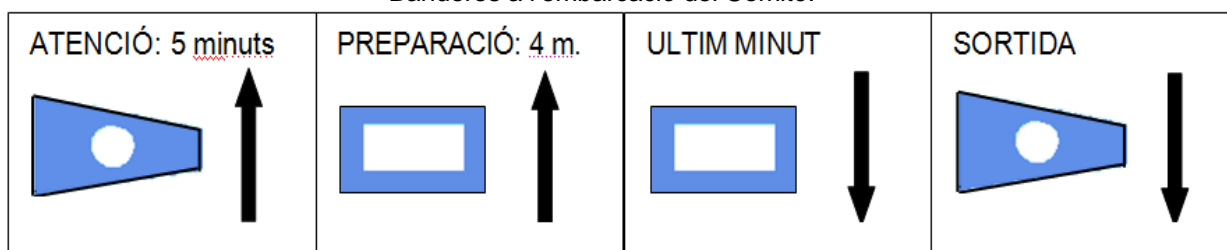
### COMUNICACIONS PER RÀDIO (VHF CANAL 72)



- Les embarcacions han de portar sintonitzada la ràdio en el **canal 72**.
- El Comitè podrà donar instruccions o fer modificacions comunicant-ho als participants per ràdio.
- Les embarcacions que es **retirin** ho comunicaran per ràdio al Comitè.
- **IMPORTANT!** Les embarcacions **sense número de vela** han d'identificar-se per ràdio al Comitè a l'arribada.

### PROCEDIMENT DE SORTIDA PER AL GRUP PROMOCIÓ

- Hora del senyal d'atenció:
  - Per al grup Promoció: 12,10 h (o, en tot cas, 5 minuts després de la sortida del grup Creuer)
- Procediment per al grup Promoció:
  - Senyal d'atenció (numeral "2" del CIS hisat): 5 minuts per a la sortida
  - Senyal de preparació (bandera "P" hisada): 4 minuts per a la sortida
  - Últim minut (bandera "P" arriada): 1 minut per a la sortida
  - Sortida (numeral "2" arriat)

Banderes a l'embarcació del Comitè:



- El Comitè radiarà el procediment de sortida per ràdio.
- Sortides prematures amb bandera de preparació "P" : si en el moment de la sortida una embarcació o part del seu equipament ja ha creuat la línia de sortida, haurà de tornar a la zona de presortida, i tornar a sortir. En aquest cas l'embarcació del Comitè hissarà la bandera "X"  "crida particular" (regla 29.1 del RRV). El Comitè, si li és possible, ho comunicarà per ràdio a l'embarcació implicada.

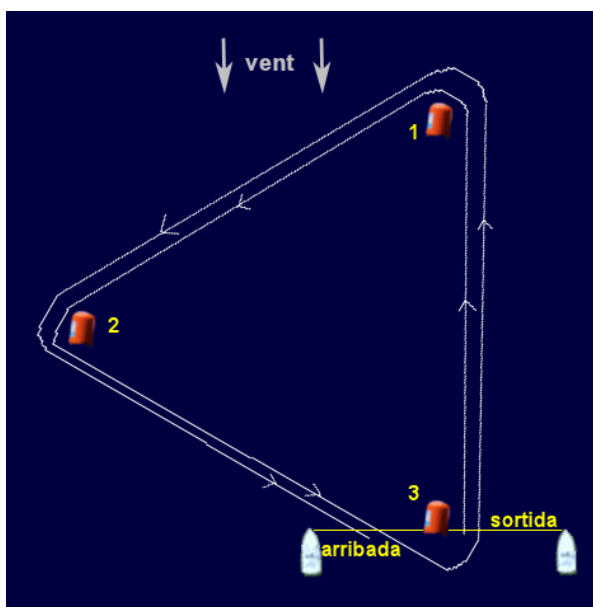
### RECORREGUTS DEL GRUP PROMOCIÓ

#### PROVA 1

2 voltes a un triangle d'una milla de costat, recorregut total: 6 milles.

Les balises són cilíndriques de color taronja i s'han de deixar per la banda de babord.

La balisa de sortida està en les proximitats de Port Ginesta.



## PROVA 2

Recorregut costaner: El Comitè indicarà el recorregut (1 ó 2) per ràdio VHF canal 72 abans del senyal d'atenció.

- Recorregut 1: Sortida – Balisa de desmarc (si s'escau) - Boia de Port Ginesta – Boia de Vallcarca - Arribada (aprox. 6 milles):



- Recorregut 2: Sortida – Balisa de desmarc (si s'escau) - Boia de Vallcarca – Boia de Port Ginesta – Arribada (aprox. 6 milles):



Les boies són cilíndriques de color taronja i estaran situades a les posicions aproximades següents:

- Boia de sortida: en les proximitats de la bocana de Port Garraf
- Boia de Port Ginesta: 41°15.3 N, 1°56.0 E
- Boia de Vallcarca: 41°14.2 N, 1°52.4 E

Les boies s'han de deixar per la banda de babord

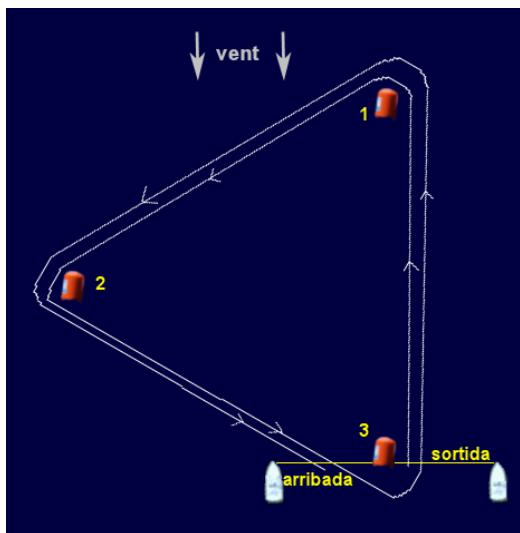
### PROVA 3

2 voltes a un triangle d'una milla de costat, recorregut total: 6 milles.

Les balises són cilíndriques de color taronja i s'han de deixar per la banda de babord.

La balisa de sortida està en les proximitats de Port Ginesta.

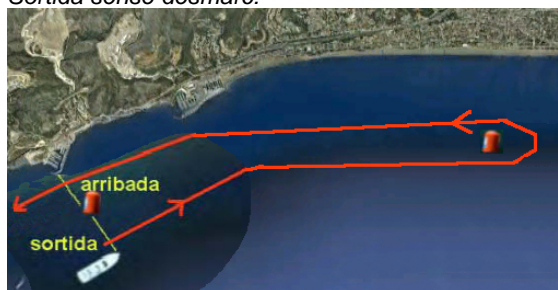
El Comitè podrà, segons les condicions de vent, modificar o escurçar aquest recorregut.



### PROVA 4

Recorregut costaner: Garraf – Balisa de desmarc (si s'escau) - Boia de Castelldefels – Garraf (aprox. 7 milles)

*Sortida sense desmarc:*



*Sortida amb desmarc:*



Les boies estaran situades a les posicions aproximades següents:

- Boia de sortida: en les proximitats de la bocana de Port Garraf
- Boia de Castelldefels: 41°15.3 N, 1°58.5 E

La boia de Castelldefels s'ha de deixar per la banda de babord.

### PROVA 5

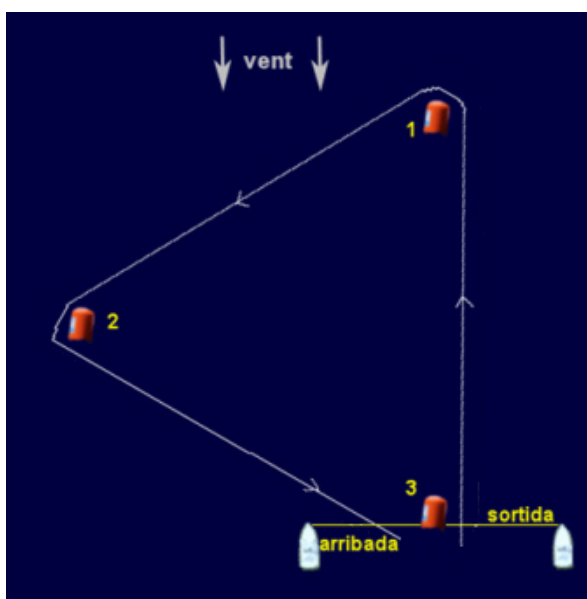
**Per a les prova 5:**

1 volta a un triangle de 2 milles de costat, recorregut total: 6 milles.

Les balises són cilíndriques de color taronja.

El comitè indicarà per VHF Canal 72 si les balises s'han de deixar per babord o per estribord.

La balisa de sortida està en les proximitats de Port Ginesta.



El Comitè de Regata podrà, segons les condicions de vent, modificar o escurçar aquests recorreguts.