

TROFEU GARRAF 2012

RESUM DE LES INSTRUCCIONS - Grup PROMOCIÓ

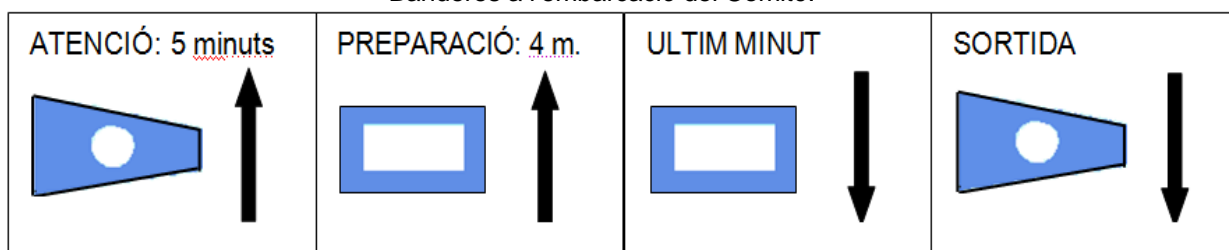
COMUNICACIONS PER RÀDIO (VHF CANAL 77)



- Les embarcacions han de portar sintonitzada la ràdio en el **canal 77**.
- El Comitè podrà donar instruccions o fer modificacions comunicant-ho als participants per ràdio.
- Les embarcacions que es **retirin** ho comunicaran per ràdio al Comitè.
- **IMPORTANT!** Les embarcacions **sense número de vela** han d'identificar-se per ràdio al Comitè a l'arribada.

PROCEDIMENT DE SORTIDA PER AL GRUP PROMOCIÓ

- Hora del senyal d'atenció:
 - Per al grup Promoció: 12,10 h (o, en tot cas, 5 minuts després de la sortida del grup Creuer)
- Procediment per al grup Promoció:
 - Senyal d'atenció (numeral "2" del CIS hisat): 5 minuts per a la sortida
 - Senyal de preparació (bandera "P" hisada): 4 minuts per a la sortida
 - Últim minut (bandera "P" arriada): 1 minut per a la sortida
 - Sortida (numeral "2" arriat)

Banderes a l'embarcació del Comitè:



- El Comitè radiarà el procediment de sortida per ràdio.
- Sortides prematures amb bandera de preparació "P" : si en el moment de la sortida una embarcació o part del seu equipament ja ha creuat la línia de sortida, haurà de tornar a la zona de presortida, i tornar a sortir. En aquest cas l'embarcació del Comitè hissarà la bandera "X"  "crida particular" (regla 29.1 del RRV). El Comitè, si li és possible, ho comunicarà per ràdio a l'embarcació implicada.

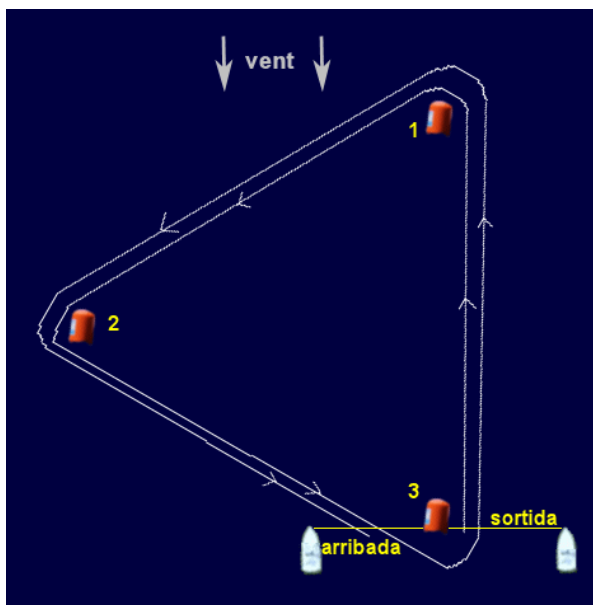
RECORREGUTS DEL GRUP PROMOCIÓ

PROVA 1

2 voltes a un triangle d'una milla de costat, recorregut total: 6 milles.

Les balises són cilíndriques de color taronja i s'han de deixar per la banda de babord.

La balisa de sortida està en les proximitats de Port Ginesta.



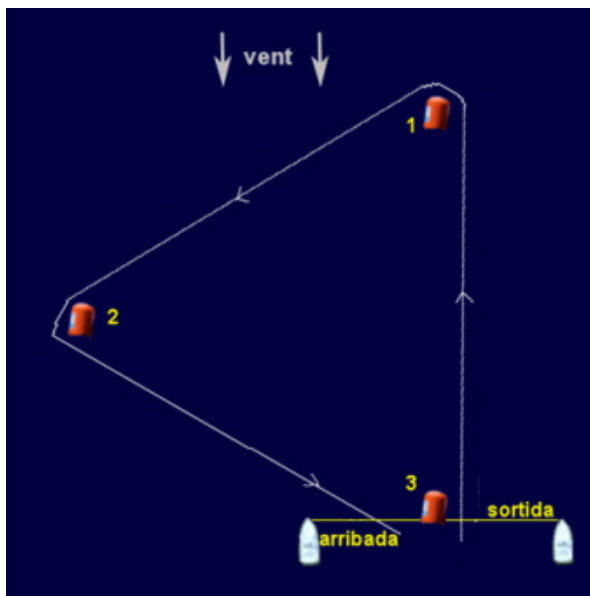
PROVA 2

1 volta a un triangle de 2 milles de costat, recorregut total: 6 milles.

Les balises són cilíndriques de color taronja.

El comitè indicarà per VHF Canal 77 si les balises s'han de deixar per babord o per estribord.

La balisa de sortida està en les proximitats de Port Ginesta.



PROVA 3

Recorregut costaner: Abans del senyal d'atenció, el Comitè indicarà per VHF canal 77: el recorregut (1 ó 2) i si hi ha boia de desmarc.

- Recorregut 1: Sortida – Balisa de desmarc (si s'escau) - Boia de Port Ginesta – Boia de Vallcarca - Arribada (aprox. 6 milles):



- Recorregut 2: Sortida – Balisa de desmarc (si s'escau) - Boia de Vallcarca – Boia de Port Ginesta – Arribada (aprox. 6 milles):



Les boies són cilíndriques de color taronja i estaran situades a les posicions aproximades següents:

- Boia de sortida: en les proximitats de la bocana de Port Garraf
- Boia de Port Ginesta: 41°15.3 N, 1°56.0 E
- Boia de Vallcarca: 41°14.2 N, 1°52.4 E

Les boies s'han de deixar per la banda de babord

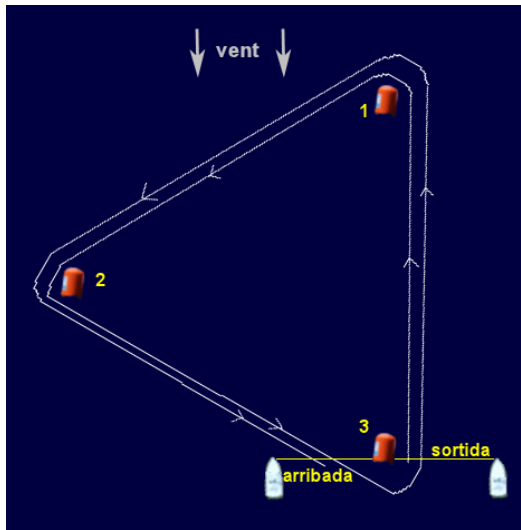
PROVA 4

2 voltes a un triangle d'una milla de costat, recorregut total: 6 milles.

Les balises són cilíndriques de color taronja i s'han de deixar per la banda de babord.

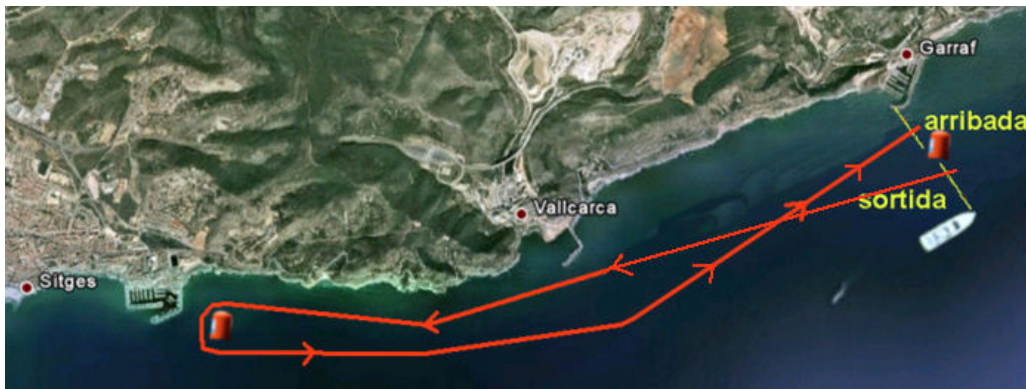
La balisa de sortida està en les proximitats de Port Ginesta.

El Comitè podrà, segons les condicions de vent, modificar o escurçar aquest recorregut.



PROVA 5

Recorregut costaner: Garraf – Balisa de desmarc (si s'escau) – Boia d'Aiguadolç – Garraf (aprox. 7 milles)



Les boies estaran situades a les posicions aproximades següents:

- Boia de sortida: en les proximitats de la bocana de Port Garraf
- Boia d'Aiguadolç: 41°13.7 N, 1°50.0 E

La boia d'Aiguadolç s'ha de deixar per la banda de babord.

El Comitè de Regata podrà, segons les condicions de vent, modificar o escurçar aquests recorreguts.