

TROFEU VENTOLINA 2011

RESUM DE LES INSTRUCCIONS - PROMOCIÓ I FC8

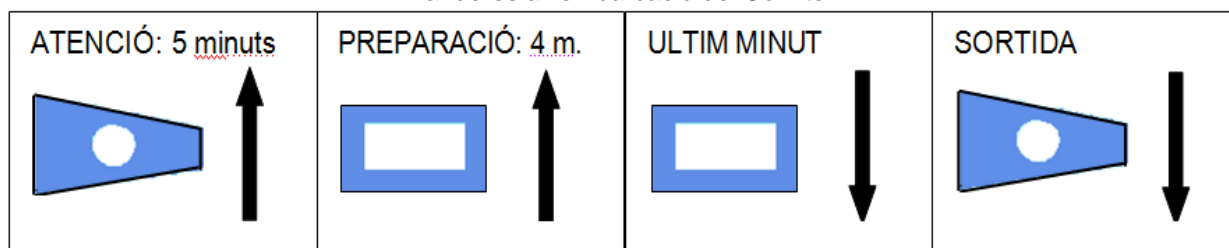
COMUNICACIONS PER RÀDIO (VHF CANAL 69)



- Les embarcacions han de portar sintonitzada la ràdio en el **canal 69**.
- El Comitè podrà donar instruccions o fer modificacions comunicant-ho als participants per ràdio.
- Les embarcacions que es **retirin** ho comunicaran per ràdio al Comitè.
- **IMPORTANT!** Les embarcacions **sense número de vela** han d'identificar-se per ràdio al Comitè a l'arribada.

HORA I PROCEDIMENT DE SORTIDA PER ALS GRUPS PROMOCIÓ I FC8

- Hora del senyal d'atenció:
 - Promoció i FC8: 12:10 h (o, en tot cas, 5 minuts després del senyal de sortida vàlida del grup Creuer)
- Procediment per als grup Promoció i FC8:
 - Senyal d'atenció (numeral "2" del CIS hisat): 5 minuts per a la sortida
 - Senyal de preparació (bandera "P" hisada): 4 minuts per a la sortida
 - Últim minut (bandera "P" arriada): 1 minut per a la sortida
 - Sortida (numeral "2" arriat)

Banderes a l'embarcació del Comitè:



- El Comitè radiarà el procediment de sortida per ràdio.
- Sortides prematures amb bandera de preparació "P" : si en el moment de la sortida una embarcació o part del seu equipament ja ha creuat la línia de sortida, haurà de tornar a la zona de presortida, i tornar a sortir. En aquest cas l'embarcació del Comitè hissarà la bandera "X"  "cria particular" (regla 29.1 del RRV). El Comitè, si li és possible, ho comunicarà per ràdio a l'embarcació implicada.

RECORREGUTS PROMOCIÓ I FC8

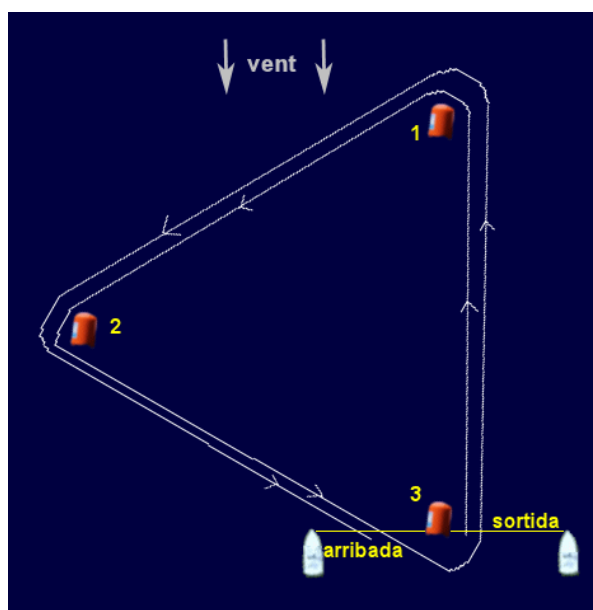
PROVES 2 i 4:

2 voltes a un triangle d'una milla de costat, recorregut total: 6 milles.

Les balises són cilíndriques de color taronja i s'han de deixar per la banda de babord.

La balisa de sortida està en les proximitats de Port Ginesta.

El Comitè podrà, segons les condicions de vent, modificar o escurçar aquest recorregut.



PROVES 1, 3 i 5:

Recorregut costaner: El Comitè indicarà el recorregut (1 ó 2) per ràdio VHF canal 69 abans del senyal d'atenció.

- Recorregut 1: Sortida – Boia de Vallcarca – Boia de Port Ginesta – Arribada (aprox. 6 milles):



- Recorregut 2: Sortida – Boia de Port Ginesta – Boia de Vallcarca - Arribada (aprox. 6 milles):



Les boies són cilíndriques de color taronja i estaran situades a les posicions aproximades següents:

- Boia de sortida: en les proximitats de la boca de Port Garraf
- Boia de Port Ginesta: 41°15.3 N, 1°56.0 E
- Boia de Vallcarca: 41°14.2 N, 1°52.4 E

Les balises s'han de deixar per la banda de babord. El Comitè podrà, segons les condicions de vent, modificar o escurçar aquest recorregut.

LLIURAMENT DE MEDALLES I PICA-PICA

Es durà a terme a Port Garraf per a les proves 1, 3 i 5; i a Port Ginesta per a les proves 2 i 4.